


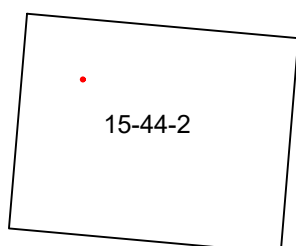



Podkladová data (ZM 25) © ČÚZK

Katastrální území: Karviná - město

 zájmové území

Umístění situace v listě mapy



	G-Consult, spol. s r.o.	číslo přílohy: 1
	Výstavní 367/109	objednatel: DOPRAVOPROJEKT Ostrava a.s.
	703 00 Ostrava	zpracoval: Ing. Jelena RYŠKOVÁ
souřadnicový systém: S-JTSK		řešitel: Ing. Michal KOFRONĚ
výškový systém: Balt p.v.		schválil: Ing. Soňa ŠIMKOVÁ
měřítko 1 : 25 000		datum: Říjen 2019
2019 0168 KARVINÁ-Fryštát - lávka M 7/1 - geologická rešerše		
Přehledná situace		